

27^{ème} RALLYE ANTIBES HISTORIC VHC
13^{ème} RALLYE ANTIBES HISTORIC VHRS
2^{ème} RALLYE REGION SUD ENRS



Date : 9 mai 2022

Heure : 14 h 00



Sujet/Subject : ADDITIF /BULLETIN N°: 1

Document N° : 1-1


De/From : Le Comité d'Organisation / *The Organizing Committee*A/To : Tous les Concurrents / Tous les Membres / *All Competitors / Crew Members*

Nombre de Pages / Number of pages 1

Pièces jointes / Attachments : 2



Modifications au règlement particulier de l'épreuve.

**Programme du Rallye VHC**

Modification : La mise à disposition du Road Book, des vérifications administratives obligatoires, remise des trackings, les vendredi 13 mai et samedi 14 mai se feront aux Espaces du Fort Carré à la place de la base nautique de la Salis



Modification : Conférence de presse VHC aura lieu le Vendredi 20 Mai à 17H00 sur le Podium Pré des Pêcheurs à ANTIBES

**Programme des Rallye VHC, ENRS et VHRS**

L'heure des départs de ces Rallyes seront modifiées et, vous seront précisées au moment de l'affichage des équipages admis au départ, en fonction des partants du rallye CFR/ERT pour la 1^{ère} Etape et pour la 2^{ème} Etape

**Article 4.3 Assistance Rallyes ENRS et VHRS**

Pour la 1^{ère} Etape la zone d'Assistance avant le départ de la ZR1 GREOLIERES est mentionnée Page 217 du Road Book Annexe ENRS VHRS

La Zone d'Assistance avant le CH3A SAINT LAURENT DU VAR est mentionnée Page 113 du Road Book Général

**Article 5.2 Publicité**

La publicité sur les panneaux de portière est : « CREDIT MUTUEL », « CHOPARD », « VILLE D'ANTIBES », « DEPARTEMENT ALPES-MARITIMES », « REGION PROVENCE ALPES COTE D'AZUR » « IGOL »

La publicité sur le bandeau droit et gauche du pare-brise est « GT2I ».

La publicité sur la plaque d'immatriculation avant est : « POLONIO, RALLYE D'ANTIBES COTE D'AZUR ».

**Article 6 et Annexe 1 Itinéraire**

Pour le Rallye VHC :

Suite à d'autres manifestations sur la ville de Saint Laurent du Var, le secteur de liaison 11 SAINT-ANTONIN – HIPPODROME de Cagnes sur Mer est modifié, voir pages annexés (3), temps imparti inchangé 1h30. Km 70.22 au lieu de 70.83.



Pour les Rallye ENRS et VHRS :

Suite à d'autres manifestations sur la ville de Saint Laurent du Var, le secteur de liaison 6 SAINT-ANTONIN – HIPPODROME de Cagnes sur Mer est modifié.

Temps imparti inchangé 1h20. Km 63.85 au lieu de 63.46, voir pages annexées 114 et 115

Le secteur 7 SAINT LAURENT DU VAR – PORT VAUBAN est modifié, Temps imparti inchangé 0h36. Km 19.08 au lieu de 20.03, voir page annexée 21

Le Président du Comité d'Organisation
M. Gilbert GIRAUD



Le Directeur de Course
M. Jannick DAUBIGNE



Approuvé par la FFSA le 9 mai 2022



**CONTRÔLE DE PASSAGE
CP 3 CFR - CP 4 CFR/VHC
CH 3A -CH 3B VHRS/ENRS
SAINT LAURENT DU VAR**



SAINT LAURENT DU VAR CP 3 (CFR)-CP 4 (VHC/CFR)- CH 3A (VHRS/ENRS)

Mairie de Saint Laurent du Var

Point GPS 43°40'363 N

007°11'208 E



Time Control - Contrôle Horaire n°3 B (VHRS/ENRS)

Mairie de Saint Laurent du Var

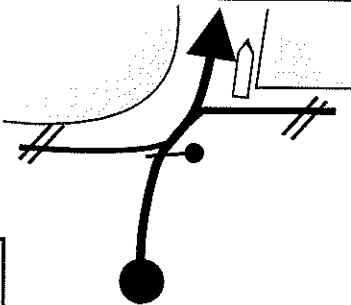
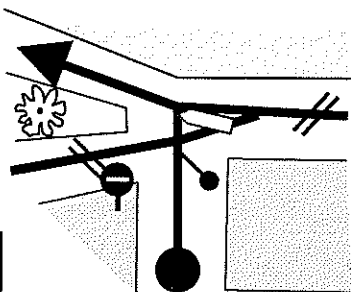
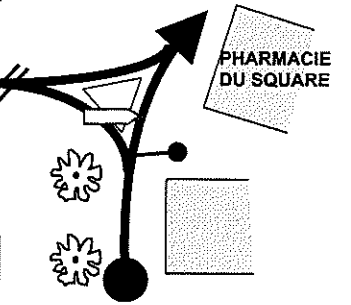
Point GPS 43°40'367 N

007°11'206 E

Start SS / Départ ES3-6		Distance 70,22 km	Leg/Etape 1	Page
TC /CH 3A-6A : Regroup In Parking Hippodrome			Section 1/2	115
Spécial stage/Epreuve Spéciale 3- 6 CONSEIL DEPARTEMENTAL des AM		Average Moyenne 46,81km/h	Time allowed 01h30	
22,23 km	CP 3/4 St Laurent du Var		Temps imparti	

DISTANCE		DIRECTIONS	INFORMATIONS	Dist. to go Distance degressive
totale	partielle			
62,51	0,36		<p>EN FACE OPPOSITE AT</p>	7,71
63,18	0,67		<p>EN FACE OPPOSITE AT</p>	7,04
63,81	0,63		<p>A.D.</p> <p>et / and ! A.D.</p>	6,41
63,85	0,04	<p>Bd POMPIDOU</p>	<p>Parking de Saint Laurent du Var</p>	6,37
63,95	0,10		<p>! A.D.</p>	6,27

Start SS / Départ ES3-6		Distance	Leg/Etape 1	Page
TC /CH 3A-6A : Regroup In Parking Hippodrome		70,22 km	Section 1/2	116
Spécial stage/Epreuve Spéciale 3- 6		Average	Time allowed	
CONSEIL DEPARTEMENTAL des AM		Moyenne	Temps imparti	
22,23 km	CP 3/4 St Laurent du Var	46,81km/h	01h30	

DISTANCE		DIRECTIONS	INFORMATIONS	Dist. to go Distance degressive
totale	partielle			
64,02	0,07	 71	<p>! EN FACE OPPOSITE AT</p> <p>TOUTES DIRECTIONS</p>	6,20
64,18	0,16	 72	<p>A.G.</p> <p>AUTRES DIRECTIONS</p>	6,04
64,28	0,10	 73	<p>T.D.</p> <p>CAGNES SUR MER</p> <p>R.P.</p>	5,94

Reprendre RB page 116 dessin 75
 Further normal RB page 116 draw 75

TC /CH 3B : Mairie de Saint Laurent du Var		Distance 19,08 km	Leg/Etape 1	Page
TC /CH 7 : PORT VAUBAN ANTIBES			Section 1	21
Road Section/Secteur 7 VHRs/ENRS MAIRIE St LAURENT - PORT VAUBAN		Average Moyenne 31,80 km/h	Time allowed 0h36 Temps impart	
DISTANCE		DIRECTIONS	INFORMATIONS	Dist.to go Distance degressive
total	partial			
0,00	0,00	<p>1</p>	<p>● CH 3B Pour VHRs/ENRS</p> <p>A.D.</p> <p>SORTIE PARKING EXIT PARC</p>	19,08
0,14	0,14	<p>2</p>	<p>! EN FACE OPPOSITE AT</p> <p>TOUTES DIRECTIONS</p>	18,94
0,30	0,16	<p>3</p>	<p>A.G.</p> <p>AUTRES DIRECTIONS</p>	18,78
0,40	0,10	<p>4</p>	<p>T.D.</p> <p>CAGNES SUR MER</p> <p>R.P.</p>	18,68
<p>Reprendre RB annexe page 22 dessin 6 Further normal RB annexe page 22 draw 6</p>				