

Ce livre de route a été réalisé par une équipe dirigée par Michel SASSO :

Les bornes kilométriques disposées sur les routes étant souvent placées de manière irrégulière, il nous a paru utile de vous communiquer les éléments de notre base d'étalonnage située sur la route RD 6098, entre le Port Vauban à ANTIBES et la borne à incendie avant pont sur la Brague (La Siesta).

This ROAD BOOK has been done by marshals team of the ASA ANTIBES-JUAN LES PINS.

The mileage posts being often positionned irregularly, we have thought it useful to let you know how we checked the accuracy of our meter, on the RD 6098, between the Port Vauban at ANTIBES and fire hybran before bridge la Brague (La Siesta) .

Borne Kilométrique n°24	Face station BP Port Vauban <i>Opposite station BP Port VAUBAN</i> <i>Road Book page 57 dessin n° 5</i>	0,000
Borne Kilométrique n°25		1,002
Borne Kilométrique n°26		2.012
Borne Incendie avant pont <i>Fire hybran before bridge</i>	Road Book page 58 dessin n° 66	2.311
Borne Kilométrique n°27		3.022
Borne kilométrique n°28		4.022
Feu Tricolore/ <i>Traffic lights</i>		4.854
Borne kilométrique n° 29	Road Book VHRS page180 dessin n° 8	5.015
Distance entre B.K.24 et Borne indencie avant pont <i>Distance beetween B.K.24 and Fire hybran before bridge</i>		2,311 km 2,311 km
Distance entre B.K.24 et BK 29 <i>Distance between B.K.24 and BK 29</i>		5,015 km 5,015 km

Tripmaster : Brantz Laser 3 rally
Index 0546

ZONE ETALONNAGE CALIBRATION ZONE

Page
2



Début Zone Etalonnage

Antibes avenue 11 Novembre face station BP

GPS : 43°35'290 N - 007°07'312 E



Fin Zone Etalonnage

Devant borne incendie avant La Siesta
Point GPS : 43°36'474 N - 007°07'546



Zone Etalonnage VHRS - ENRS

Villeneuve Loubet Feu tricolore
X D6098-Av de la Batterie

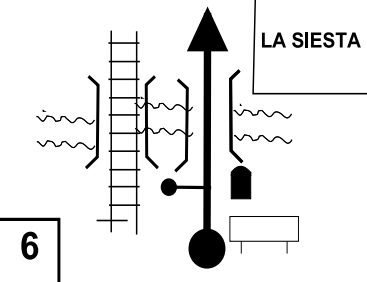
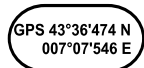
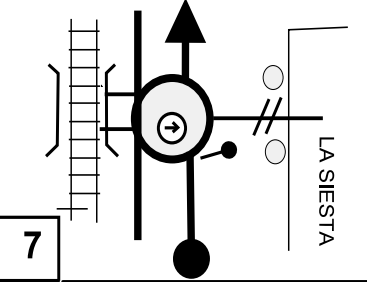
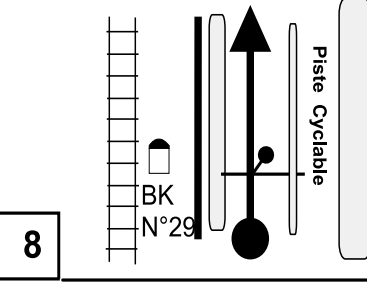
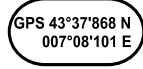
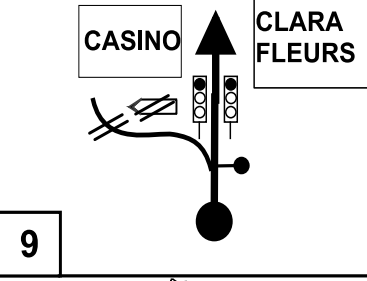

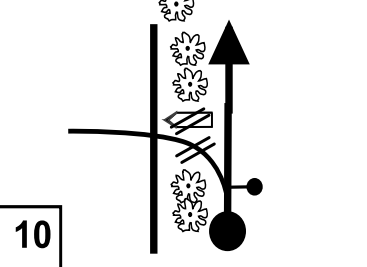
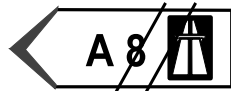


Fin Zone Etalonnage VHRS -ENRS

Villeneuve Loubet après X D6098/Avenue de la Batterie

Point GPS : 43°37'868 N - 007°08'101 E

TC /CH 0 : Podium ANTIBES		Distance 36,70 km	Leg/Etape 1	Page	
TC/CH 1 : 360 m après X D3/D12			Section 1	279	
Road Section/Secteur 1 VHRS ANTIBES - GOURDON ENRS		Average Moyenne 20,01 km/h	Time allowed 01h40 Temps impart		
DISTANCE		DIRECTIONS	INFORMATIONS		Dist.to go Distance degressive
total	partial				
0,00	0,00		<p>TC/CH0 PODIUM SUR PARKING PODIUM ON PARKING</p> <p>GPS 43°35'010 N 007°07'645 E</p>	36,70	
0,02	0,02		<p>! PRENDRE 2ème SORTIE TAKE EXIT 2</p>	36,68	
0,50	0,48		<p>T.D.</p> <p>NICE par Bord de Mer</p>	36,20	
0,83	0,33		<p>T.D.</p> <p>R.P.</p>	35,87	
0,98	0,15		<p>DEBUT ZONE ETALONNAGE 0.00 CALIBRATION START ZONE 0.00</p> <p>GPS 43°35'290 N 007°07'312 E</p>	35,72	

TC /CH 0 : Podium ANTIBES		Distance 36,70 km	Leg/Etape 1	Page 280
TC/CH 1 : 360 m après X D3/D12			Section 1	
Road Section/Secteur 1 VHRS ANTIBES - GOURDON ENRS		Average Moyenne 20,01 km/h	Time allowed Temps imparté 01h40	
DISTANCE		DIRECTIONS	INFORMATIONS	Dist.to go Distance degressive
total	partial			
3,29	2,31		ZONE ETALONNAGE 2,311 CALIBRATION ZONE 2,311 FACE BORNE INCENDIE 	33,41
3,65	0,36		T.D. R.P.	33,05
6,00	2,35		FIN ZONE ETALONNAGE 5,015 CALIBRATION END ZONE 5,015 	30,70
6,98	0,98		T.D. 	29,72
7,39	0,41		T.D.  ! Limitation de Vitesse Speed limit	29,31